













IG KARTA
M 1:500

LEGENDA

-  V Sondažne vrtine
-  odlomni ceste/posedeno
-  odlomni in stranski robovi plazu
-  odlomni robovi plazu
-  labilno
-  narivni rob
-  izvir/vlažno
-  narinjene mase plazu
-  izrinjene mase plazu
-  **DELUVIJ**
CL/clGR, CIM/CIH
Rjava dobro do srednje gnetna glina,z
globino prehaja v sivo do temno sivo
težko gnetno do trdno glino z vložki
grušča in lečami meljne gline.

naročnik:								
OBČINA KOZJE								
Kozje 37, 3260 Kozje								
izvajalec:					st. projekta: 1104/25			
 Inženirsko statični biro, d.o.o. Glavni trg 17/b, 2000 Maribor IZS 0438					datum: januar 2025			
					st. načrta: ...		merilo: 1: 500	
					šifra CC: ...			
					objekt: Sanacija plazu Ortnice			
					cesta: LC 181171			
podizvajalec:					odsek: ...			
					faza: PZI-večja vzdrževalna dela v javno korist			
					opis risbe:			
					IG KARTA			
	ime in priimek		podpis	st. odseka:	arhivska številka:	faza/objekt:		
vodja projekta:	M. Krajnc	dipl.inž.gr.		...		004.2160		
ident. št. IZS	IZS G-0584							
odg. projektant:	M. Krajnc	dipl.inž.gr.		šifra risbe:	črna koda arhiva:			
ident. št. IZS	IZS G-0584						
				st. priloge: G.1				
izdelal:	M. Krajnc ml.	dipl.inž.grad.		avtor risbe: ISB d.o.o., Maribor				
ident. št. IZS	IZS G-4691			id. št. risbe: 1104/25-G1				